

Vesilahden kunta

Rantaosayleiskaavan 1.vaihekaava

Osallistumis- ja arviointisuunnitelma

16.4.2025 24.4.2025 9.1.2026 2.4.2026

Osallistumis- ja arviointisuunnitelma (OAS) perustuu alueidenkäyttölain 63 §:ään. Sen mukaan kaavaa laadittaessa tulee riittävän aikaisessa vaiheessa laatia kaavan tarkoitukseen ja merkitykseen nähden tarpeellinen suunnitelma osallistumis- ja vuorovaikutusmenettelyistä sekä kaavan vaikutusten arvioinnista. Kaavoituksen vireilletulosta tulee ilmoittaa sillä tavoin, että osallisilla on mahdollisuus saada tietoja kaavoituksen lähtökohdista, suunnitellusta aikataulusta sekä osallistumis- ja arviointimenettelyistä.

OAS:ssa siis kerrotaan, miksi kaava laaditaan, miten prosessi etenee ja missä vaiheessa siihen voi vaikuttaa.



Kuva 1: Suunnittelualue ja ote Vesilahden rantaosayleiskaavan alueista Vesilahden kunnan karttapalvelussa.

Suunnittelualue

Vaihekaava koskee koko Vesilahden rantaosayleiskaavan aluetta. Rantaosayleiskaava on tullut voimaan 10.12.2002.

Aloite

Vaihekaava tulee vireille Vesilahden kunnan aloitteesta. Vireilletulosta on päättänyt Vesilahden kunnanhallitus 12.5.2025 § 104.

Tavoitteet

Koko kaava-alueen osalta rantaosayleiskaavaan muutoksen 1. vaihekaavan tavoitteena on tuoda kaavaan määräykset, jotka koskevat kaikkien rakennusten vähimmäisetäisyyttä rantaviivasta ja rakennusten alinta suositeltavaa korkeuslukua.

Vesilahden kunta sopeutuu uuden rakentamislain ohjaukseen ja päivittää lain edellyttämät muutokset rantaosayleiskaavaan. Alueidenkäyttölain 36 §:n mukaan kunnan tulee huolehtia tarpeellisesta yleiskaavan laatimisesta ja sen pitämisestä ajan tasalla. Samalla selkeytetään kaavan merkitystä lisäämällä rakentamisen ohjausta suoraan kaavamääräyksissä. Rakentamislain yhtenä tavoitteena on ollut rakentamisen sujuvoittaminen ja sen myötä lakiin on tehty muutoksia, jotka velvoittavat kuntia päivittämään ja tarkentamaan kaavoja. Lakimuutoksen tarkoituksena on ollut, että rakentamisesta rakennuspaikalle on määrätty kaavassa, eikä rakennusjärjestystä kaikilta osin voida käyttää jatkossa yleiskaavaa täydentävänä määräyksenä.

Yleiskaava-alueilla on valtakunnallisesti ollut käytössä vakiintunut toimintatapa antaa kunnan rakennusjärjestyksessä tarkempia rakennusta ohjaavia määräyksiä muun muassa rakennusoikeudesta ja rakennusten sijoittamisesta. Myös Vesilahden kunnan rantaosayleiskaavan yleismääräyksiin on kirjattu, että rakentamisen tietyistä määräyksistä on säädetty tarkemmin rakennusjärjestyksessä.

Rantaosayleiskaavan selostuksen mukaan kaavan laadinnan tavoitteena on ollut muun muassa ”suunnitella rakennuspaikkojen määrä, niiden sijoittelu sekä muu maankäyttö mahdollisimman tasapuolisesti ottamalla huomioon luonnonympäristö, maisema, rakennettavuusolosuhteet, rantaviivan muoto ja läheisyystekijät”. Osalle kaava-alueista on laadittu maanomistajien aloitteesta ranta-asetakaavoja, joissa edellä mainitut asiat on huomioitu tarkemmin suoraan kaavakartassa määrittelemällä rakennusalat, joille rakennuksia saa sijoittaa.

Kaavan toteuttamisessa tarpeellisia määräyksiä ovat rakennusoikeuden lisäksi esimerkiksi rakentamistapa ja rakennusten sijoittuminen rakennuspaikalle. Ranta-alueilla rakennusten etäisyys rantaviivasta on normaali, vakiintunut säädös ja sillä vaikutetaan mm. vesistöjen puhtauteen ja ranta-alueiden maisema-arvojen säilymiseen. Vesilahden kunnassa on runsaasti rantaviivaa ja suuri osa kunnasta on valtakunnallisesti arvokasta maisema-aluetta. Vedenlaatu vesistöissä on paikoin heikko.

Muutoksella turvataan rantaosayleiskaavan toteutuminen tarkentamalla yleismääräyksiä niiltä osin, kun kaavanlaadinnan tarkoitus on ollut ja niitä ei voida jatkossa rakennusjärjestykseen sisällyttää.

Vaihekaavalla lisäksi yksinkertaistetaan ja helpotetaan rakentamisen määräysten löytymistä koskien rantaosayleiskaavaa.

Lähtötiedot ja suunnittelutilanne

Ympäristö

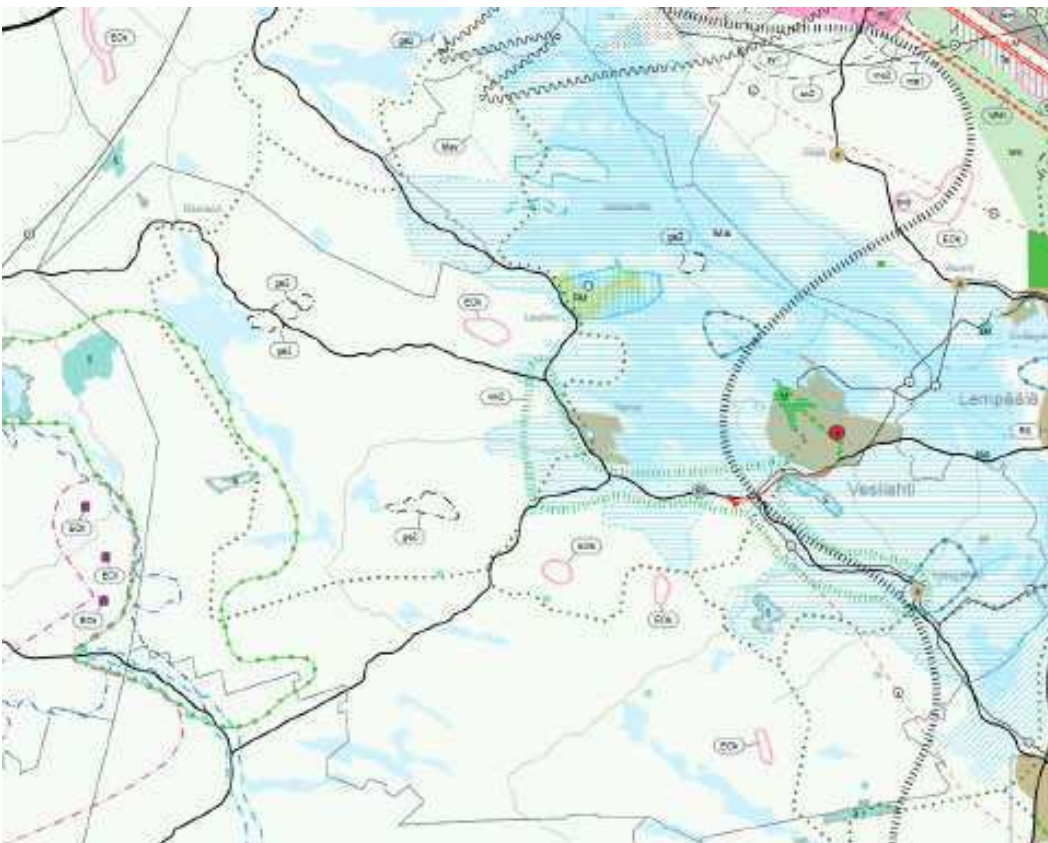
Vesilahden rantaosayleiskaava kattaa yhteensä 5842,23 ha:n suuruisen alueen ja rantaviivaa noin 242 kilometriä.

Kaava-alueella on voimassa 23 kpl ranta-asemakaavoja, vireillä on 3 kpl ranta-asemakaavoja sekä Vesilahden kunnan strateginen yleiskaava, joka kattaa koko kunnan alueen.

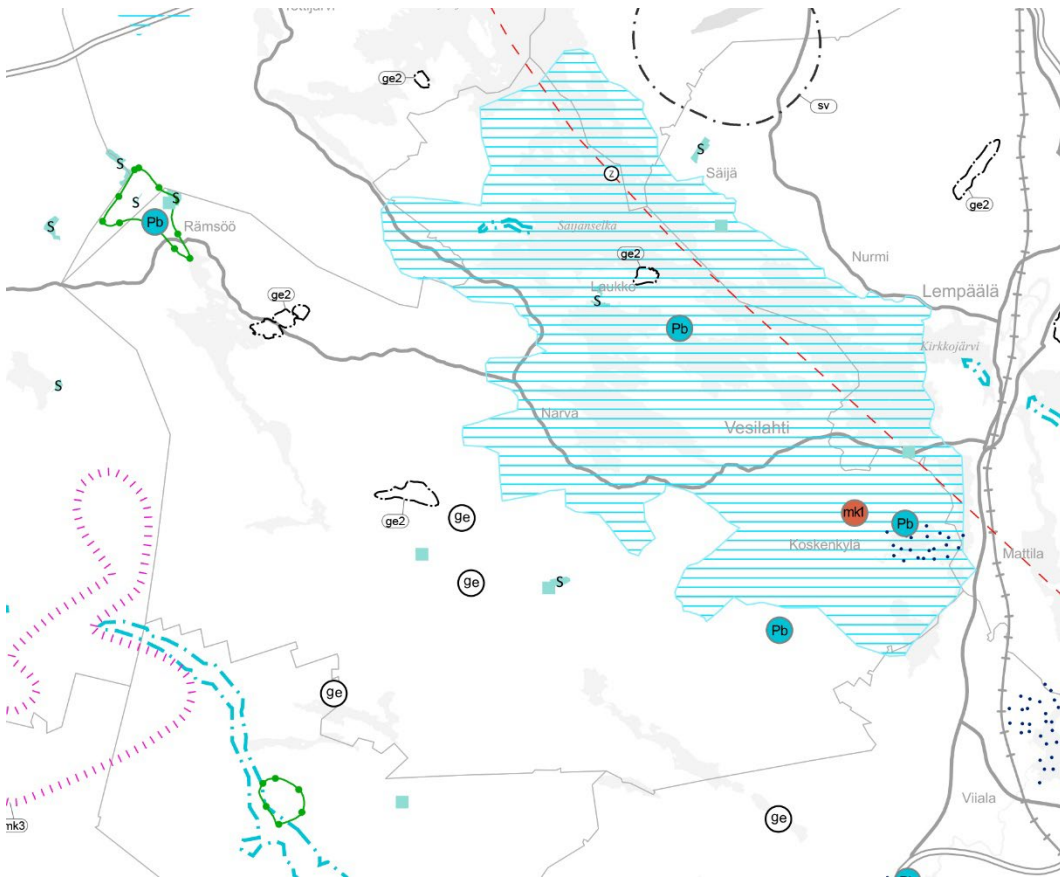
Maakuntakaava

Suunnittelualueella on voimassa Pirkanmaan maakuntakaava 2040, joka on tullut voimaan 08.06.2017. Lisäksi vaihemaakuntakaava Elonkirjo ja energia on kuulutettu tulemaan voimaan 16.6.2025, mutta sillä ei ole lainvoimaa.

Pirkanmaalla on vireillä teollisuuden vaihemaakuntakaava.



Kuva 2: Ote Pirkanmaan maakuntakaava 2040:stä.



Kuva 3: Ote vaihemaakuntakaavasta Elonkirjo ja energia.

Voimassa olevissa maakuntakaavoissa suunnittelualueelle on osoitettu seuraavia kaavamerkintöjä:

kk6
 ||||| Kasvutaajamien kehittämisvyöhyke.

Merkinnällä osoitetaan vyöhyke, jonka maaseutalueet sekä maa- ja metsätalousvaltaiset alueet ovat maakuntakaavan tavoitevuoden 2040 jälkeisiä potentiaalisia taajama-alueiden, väyläverkoston ja muun yhdyskuntarakenteen laajenemissuuntia ja joihin kohdistuu hajarakentamispainetta. Kasvuvyöhykkeeseen kuuluvat Akaan, Hämeenkyrön, Kangasalan, Lempäälän, Nokian, Pirkkalan, Pälkäneen, Tampereen, Valkeakosken, Vesilahden ja Ylöjärven ne alueet, joiden saavutettavuus, väestökehitys ja aluerakenne täyttävät kasvuvyöhykkeen kriteerit. Merkintä ei rajoita maa- ja metsätalouden ja niitä tukevien maaseudun elinkeinojen kehittämistä ja näihin liittyvää rakentamista.

Kehittämissuositus:

Alueen maaseutalueet sekä maa- ja metsätalousvaltaiset alueet tulee turvata tulevaisuuden yhdyskuntarakenteen laajentumisalueeksi. alueelle suuntautuvaa asuin- ja työpaikkarakentamista on ensisijaisesti ohjattava taajama-alueille ja kyliin.

Yksityiskohtaisemmassa suunnittelussa tulee erityistä huomiota kiinnittää liikennejärjestelyihin, erityisesti joukkoliikenteen mahdollistavaan yhdyskuntarakenteeseen, infrastruktuuriin, palvelujen saavutettavuuteen, toimiviin virkistysalueisiin sekä luonto-, maisema- ja kulttuuriympäristöarvojen turvaamiseen.



Maaseutu-asumisen kehittäminen kohdealue.

Merkinnällä osoitetaan aluerakenteeseen hyvin soveltuvia alueita, joita kehitetään maaseutumaisen asumisen alueena.

Kehittämissuositus:

Alueelle tulee laatia osayleiskaavatasoinen suunnitelma, jossa otetaan huomioon maisemarakenteen ominaispiirteet ja alueen kulttuuriperintö.



Luonnon monimuotoisuuden ydinalue.

Merkinnällä osoitetaan maakunnallisesti merkittävät laajat, yhtenäiset ja luontoarvoiltaan maakunnallisesti edustavat luontokokonaisuudet. Alueet ovat osa maakunnan ekologista verkostoa, ja niillä on merkitystä myös ekologisina yhteyksinä. Merkintä ei estä alueen maa- ja metsätalouskäyttöä tai käyttöä haja-asutus-luonteiseen rakentamiseen tai loma-asumiseen.

Kehittämissuositus:

Maankäytön suunnittelussa ja toteuttamisessa tulee ottaa huomioon luonnon monimuotoisuuden ja muiden luontoarvojen säilyminen sekä välttää luonnonympäristöjen pirstoutumista. Aluetta koskevissa suunnitelmissa ja päätöksissä tulee ottaa huomioon alueen luontoarvot.



Sinivierluonnon monimuotoisuuden ydinalue.

Merkinnällä osoitetaan luontoarvoiltaan maakunnallisesti merkittäviksi tunnistetut alueet vesistöissä, virtavesissä sekä niiden läheisyydessä. Alueet ovat osa maakunnan ekologista verkostoa, ja niillä on merkitystä myös ekologisina yhteyksinä. Merkintä ei estä alueen maa- ja metsätalouskäyttöä tai vesistöjen käyttöä. Merkintä ei estä alueen käyttöä haja-asutusluonteiseen rakentamiseen tai loma-asumiseen. Taajamaluonteinen rakentaminen on mahdollista niillä alueilla, jotka todetaan yksityiskohtaisemmassa suunnittelussa siihen soveltuviksi.

Kehittämissuositus:

Maankäytön suunnittelussa ja toteuttamisessa tulee ottaa huomioon luonnon monimuotoisuuden ja muiden luontoarvojen säilyminen sekä välttää luonnonympäristöjen pirstoutumista. Aluetta koskevissa suunnitelmissa ja päätöksissä tulee ottaa huomioon alueen luontoarvot. Yksityiskohtaisemmassa suunnittelussa tulee ottaa huomioon myös valtioneuvoston vahvistama vesienhoitosuunnitelma.



Arkeologisen perinnön ydinalue.

Merkinnällä osoitetaan maakunnallisesti merkittävät laajat, yhtenäiset arkeologisen perinnön tihentymät.

Suunnittelumääräys:

Alueella sijaitsevien muinaisjäänösalueiden ja niiden lähialueiden maankäyttöä, rakentamista ja hoitoa suunniteltaessa on kiinteiden muinaisjäänösten lisäksi otettava huomioon muinaisjäänösten suoja-alueet, maisemallinen sijainti ja mahdollinen liittyminen arvokkaisiin maisema-alueisiin ja/tai kulttuuriympäristöihin.



Taajamatoimintojen alue.

Merkinnällä osoitetaan asumisen, kaupan ja muiden palvelujen, työpaikkojen sekä muiden taajamatoimintojen rakentamisalueet. Merkintä sisältää niihin liittyvät pääväyliä pienemmät liikennealueet, yhdyskuntateknisen huollon alueet, paikallisesti merkittävät ympäristöhäiriöitä aiheuttamattomat teollisuusalueet sekä paikallisesti merkittävät virkistys- ja suojelun alueet ja ulkoilureitit.

Merkintään liittyy Tampereella ja Ylöjärvellä Myllypuron Natura-alueen läheisyydessä erityismääräys em13.

Suunnittelumääräys:

Aluetta tulee suunnitella asumisen, palvelujen ja työpaikkojen sekoittuneena alueena. Erityistä huomiota tulee kiinnittää yhdyskuntarakenteen eheyttämiseen. Yksityiskohtaisemmassa suunnittelussa on edistettävä julkisten ja kaupallisten palveluiden saavutettavuutta joukkoliikenteen, kävelyn ja pyöräilyn avulla.

Uusi rakentaminen ja muu maankäyttö on sovittava ympäristöönsä tavalla, joka vahvistaa alueen omaleimaisuutta. Alueen suunnittelussa on kiinnitettävä erityistä huomiota kulttuuriympäristön, maiseman ja luontoarvojen säilymiseen. Alueen kytkeytyvyys seudullisille virkistysalueille ja ulkoilureiteille tulee ottaa huomioon.



Kylä.

Merkinnällä osoitetaan asumisen, kaupan ja muiden palvelujen, työpaikkojen sekä muiden taajamatoimintojen rakentamisalueet. Merkintä sisältää niihin liittyvät pääväyliä pienemmät liikennealueet, yhdyskuntateknisen huollon alueet, paikallisesti merkittävät ympäristöhäiriöitä aiheuttamattomat teollisuusalueet sekä paikallisesti merkittävät virkistys- ja suojelun alueet ja ulkoilureitit.

Merkintään liittyy Tampereella ja Ylöjärvellä Myllypuron Natura-alueen läheisyydessä erityismääräys em13.

Suunnittelumääräys:

Aluetta tulee suunnitella asumisen, palvelujen ja työpaikkojen sekoittuneena alueena. Erityistä huomiota tulee kiinnittää yhdyskuntarakenteen eheyttämiseen. Yksityiskohtaisemmassa suunnittelussa on edistettävä julkisten ja kaupallisten palveluiden saavutettavuutta joukkoliikenteen, kävelyn ja pyöräilyn avulla. Uusi rakentaminen ja muu maankäyttö on sovittava ympäristöönsä tavalla, joka vahvistaa alueen omaleimaisuutta. Alueen suunnittelussa on kiinnitettävä erityistä huomiota kulttuuriympäristön, maiseman ja luontoarvojen säilymiseen. Alueen kytkeytyvyys seudullisille virkistysalueille ja ulkoilureiteille tulee ottaa huomioon.



Suojelualue.

Merkinnällä osoitetaan luonnonsuojelulain nojalla suojellut tai suojeltaviksi tarkoitetut alueet, kuten kansallispuistot ja luonnonpuistot sekä soiden-, rantojen-, vanhojen metsien, lehtojen- ja lintuvesiensuojelualueet. Merkinnällä osoitetaan myös ne suojelualueet, jotka voidaan toteuttaa luonnonsuojelulain ja/tai muun lainsäädännön perusteella, sekä koskien suojelulla rauhoitetut kosket.

Kohdemerkintää käytetään osoittamaan 2–10 hehtaarin kokoisia alueita sekä ne suojelualueet, jotka sijaitsevat Muinaismuistoalueella (SM). Alle 2 hehtaarin kokoisia alueita ei osoiteta maakuntakaavassa. Alueilla, joihin sisältyy pinta-

alaltaan merkittäviä vesialueita, käytetään lisäksi alueen ulkorajat osoittavaa merkintää. Vaihekaavassa osoitetaan aluevarauksena myös sellaiset alle 10 hehtaarin alueet, jotka täydentävät kokonaisuudessaan osoitettuja suojelualuevarauksia.

Suojelumääräys:

Alueella ei saa ryhtyä sellaisiin toimenpiteisiin, jotka saattavat vaarantaa alueen suojeluarvoja. Luonnonsuojelulain nojalla muodostettuja alueita koskevat suojelupäätöksessä annetut määräykset, ja alueiden toteuttamisesta vastaa ensisijaisesti valtio. Muiden alueiden osalta suojelun toteutus päätetään yksityiskohtaisemman suunnittelun yhteydessä.

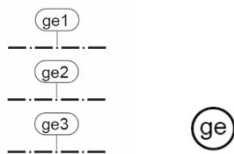


Maaseutualue.

Merkinnällä osoitetaan alueet, jotka on ensisijaisesti tarkoitettu maa- ja metsätalouden ja niitä tukevien elinkeinojen käyttöön.

Suunnittelumääräys:

Yksityiskohtaisemmassa suunnittelussa voidaan alueelle osoittaa vaikutuksiltaan paikallisesti merkittävää maankäyttöä.



Arvokas geologinen muodostuma. Harjualue. Kallioalue.

Moreenimuodostuma tai tuuli- ja rantakerrostuma. Kivikko.

Merkinnällä osoitetaan valtakunnallisesti ja maakunnallisesti arvokkaat harjualueet (ge1), valtakunnallisesti arvokkaat kallioalueet (ge2), valtakunnallisesti arvokkaat moreenimuodostumat, tuuli- ja rantakerrostumat (ge3) sekä kohdemerkinnällä kivikot (ge).

Merkinnällä osoitetut geologiset muodostumat sisältävät merkittäviä, maa-aines-lain tarkoittamia geologisia, maisemallisia ja luonnontieteellisiä arvoja.

Merkintä ei rajoita alueen maa- ja metsätaloustalouden käyttöä.

Suunnittelumääräys:

Aluetta koskevat toimenpiteet on suunniteltava siten, että geologisten muodostumien sisältämien arvojen säilyminen turvataan. Suunnittelussa tulee ottaa huomioon mahdollisten maisemavaurioiden korjaustarve.

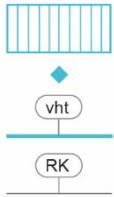
Suojelumääräys:

Alueen erityispiirteitä haitallisesti muuttavat toimenpiteet ovat kiellettyjä. Alueella saa kuitenkin ottaa kiviaineksia maisemavaurioiden korjaamiseksi.



Natura 2000 -verkostoon kuuluva alue.

Merkinnällä osoitetaan valtioneuvoston päätösten mukaiset Natura 2000 -verkostoon kuuluvat alueet, joiden suojeluarvojen huomioon ottamisesta on säädetty luonnonsuojelulain 65 ja 66 §:ssä.

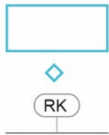


Valtakunnallisesti merkittävä rakennettu kulttuuriympäristö.

Kohdemerkinnällä osoitetaan sellaiset alueet, joiden osoittamiseen ei maakuntakaavan mittakaavan vuoksi ole tarkoituksenmukaista käyttää aluevarausmerkintää. RK-merkinnällä osoitetaan karttateknisistä syistä erillisillä kartoilla esitetyt arvokkaat rakennetut kulttuuriympäristöt. Valtakunnallisesti merkittävät historialliset tienlinjaukset osoitetaan vht-viivamerkinällä.

Suunnittelumääräys:

Alueen yksityiskohtaisemmassa suunnittelussa, rakentamisessa ja käytössä on varmistettava, että valtakunnallisesti merkittävät kulttuuriympäristöjen arvot säilyvät. Uusi rakentaminen on sopeutettava alueen kulttuuriympäristön ominaispiirteisiin ja ajalliseen kerroksellisuuteen.



Maakunnallisesti merkittävä rakennettu kulttuuriympäristö.

Merkinnöillä osoitetaan maakunnallisesti merkittävät rakennetun kulttuuriympäristön alueet.

Kohdemerkinnällä osoitetaan sellaiset alueet, joiden osoittamiseen ei maakuntakaavan mittakaavan vuoksi ole tarkoituksenmukaista käyttää aluevarausmerkintää. RK-merkinnällä osoitetaan karttateknisistä syistä erillisillä kartoilla esitetyt arvokkaat rakennetut kulttuuriympäristöt.

Suunnittelumääräys:

Alueen yksityiskohtaisemmassa suunnittelussa, rakentamisessa ja käytössä tulee turvata ja edistää alueen kaupunkikuvan ja rakennusperinnön arvojen säilymistä ja edelleen kehittämistä. Uusi rakentaminen on sopeutettava alueen kulttuuriympäristön ominaispiirteisiin ja ajalliseen kerroksellisuuteen.



Maakunnallisesti arvokas kulttuurimaisema.

Merkinnällä osoitetaan maisema-alueiden ulkopuoliset maakunnallisesti arvokkaat maaseudun kulttuurimaisemat.

Suunnittelumääräys:

Alueen yksityiskohtaisemmassa suunnittelussa, rakentamisessa ja käytössä tulee turvata ja edistää luonnon- ja kulttuuriympäristön arvojen säilymistä. Avointen maisematilojen säilymiseen ja uusien rakennuspaikkojen sijaintiin on kiinnitettävä erityistä huomiota.



Valtakunnallisesti arvokas maisema-alue.

Merkinnällä osoitetaan valtakunnallisesti arvokkaat maisema-alueet (VAMA 2021).

Maakunnallisesti arvokkaita kulttuurimaisemia ei osoiteta kaavakartalla silloin, kun ne sijoittuvat valtakunnallisesti tai maakunnallisesti arvokkaille maisema-alueille. Maakunnallisesti arvokkaat kulttuurimaisemat on esitetty kaavaselostuksen liitekartalla "Kulttuurimaisemat".

Suunnittelumääräys:

Alueen yksityiskohtaisemmassa suunnittelussa, rakentamisessa ja käytössä on varmistettava, että valtakunnallisesti merkittävät kulttuuriympäristöjen ja luonnonperinnön arvot säilyvät. Avointen maisematiilojen säilymiseen sekä uusien rakennuspaikkojen sijaintiin ja rakentamistapaan on kiinnitettävä erityistä huomiota.



Maakunnallisesti arvokas maisema-alue.

Merkinnällä osoitetaan maakunnallisesti arvokkaat maisema-alueet.

Maakunnallisesti arvokkaita kulttuurimaisemia ei osoiteta kaavakartalla silloin, kun ne sijoittuvat valtakunnallisesti tai maakunnallisesti arvokkaille maisema-alueille. Maakunnallisesti arvokkaat kulttuurimaisemat on esitetty kaavaselostuksen liitekartalla "Kulttuurimaisemat".

Suunnittelumääräys:

Alueen yksityiskohtaisemmassa suunnittelussa, rakentamisessa ja käytössä on varmistettava, että maakunnallisesti merkittävät kulttuuriympäristöjen ja luonnonperinnön arvot säilyvät. Avointen maisematiilojen säilymiseen sekä uusien rakennuspaikkojen sijaintiin ja rakentamistapaan on kiinnitettävä erityistä huomiota.



Ulkoilureitti.

Merkinnällä osoitetaan maakunnallisesti ja seudullisesti merkittävät ohjeelliset ulkoilureitit. Merkintä osoittaa ensisijaisesti tarpeen reitille.

Suunnittelumääräys:

Yksityiskohtaisemmassa suunnittelussa on turvattava ulkoilureitin toteuttamisedellytykset osana maakunnallisesti ja seudullisesti toimivaa reitistöä. Suunnittelussa tulee kiinnittää huomiota luonnonarvojen säilymiseen suuntaamalla reitit kulutusta kestäville alueille.



Melontareitti.

Merkinnällä osoitetaan maakunnallisesti ja seudullisesti merkittävät ohjeelliset melontareitit.

Suunnittelumääräys:

Yksityiskohtaisemmassa suunnittelussa on turvattava melonnan edellytykset.

Kaavamuutosaluetta koskeva yleismääräys:

Vesienhoidon erityisalueiksi todettujen vesistöjen lähivaluma-alueilla tulee yksityiskohtaisessa suunnittelussa kiinnittää erityistä huomiota vesien ekologista ja kemiallista tilaa heikentävien tekijöiden vähentämiseen. Tämä koskee seuraavia alueita: Mahnalanselän alue, Lavajärven valuma-alue, Vanajaveden-Pyhäjärven alue, Keljonjärven valuma-alue, Kangasalan/Pälkäneen Myllyojan valuma-alue ja Punkalaitumenjoen valuma-alue.

Yksityiskohtaisemmassa suunnittelussa on otettava huomioon viranomaisten selvitysten mukaiset tulva-alueet ja tulviin liittyvät riskit. Uutta rakentamista ei tule sijoittaa tulva-alueille. Tästä voidaan poiketa, jos voidaan osoittaa, että tulvariskit pystytään hallitsemaan.

Yksityiskohtaisemmassa suunnittelussa on tarkistettava ajantasainen tieto tunnetuista kiinteistä muinaisjäännöksistä ja muista arkeologisista kulttuuriperintökohteista Museoviraston muinaisjäännösrekisteristä ja siihen liittyvästä karttapalvelusta.

Lähtökohdat, laadittavat selvitykset, muut suunnitelmat

Hankkeessa hyödynnetään ja täydennetään tarvittavilta osin kaava-alueita ja sen lähiympäristöä koskien aiemmin laadittuja selvityksiä ja suunnitelmia, tarpeen vaatiessa.

Suunnittelualue sijaitsee valtakunnallisesti arvokkaan Vesilahden kulttuurimaiseman alueella (Pirkanmaa, Valtakunnallisesti arvokkaat maisema-alueet, VAMA 2021 / Ympäristöministeriö ja Syke 2021).

Vaikutusten arviointi

Vaikutusten arvioinnin lähtökohtana ovat alueidenkäyttölain 9 §:n velvoite kaavan vaikutusten selvittämisestä. Maankäyttö- ja rakennusasetuksen 1 §:n mukaan kaavan vaikutuksia selvitettäessä otetaan huomioon aikaisemmin tehdyt selvitykset sekä muut selvitysten tarpeellisuuteen vaikuttavat seikat, jotta voidaan arvioida suunnitelman toteuttamisen merkittävät välittömät ja välilliset vaikutukset:

- 1) ihmisten elinoloihin ja elinympäristöön; (turvallisuus, viihtyisyys)
- 2) maa- ja kallioperään, veteen, ilmaan ja ilmastoon;
- 3) kasvi- ja eläinlajeihin, luonnon monimuotoisuuteen ja luonnonvaroihin;
- 4) alue- ja yhdyskuntarakenteeseen, yhdyskunta- ja energiatalouteen sekä liikenteeseen;
- 5) kaupunkikuvaan, maisemaan, kulttuuriperintöön ja rakennettuun ympäristöön. (rakennuskulttuuri, maisema- ja kylätaajamakuva)
- 6) elinkeinoelämän toimivan kilpailun kehittymiseen.

Vaikutuksia arvioitaessa otetaan huomioon kaavan tavoitteet. Vaihekaavassa korostuvat edellä luetelluista kohdat 1, 2, 3 ja 5. Vaihekaavan vaikutusalue on suunnittelualue ja sen lähiympäristö. Vaihekaavan vaikutusten arvioinnissa huomioidaan tapauskohtaisesti seuraavia teemoja:

- Rantamaisema (rantarakentamisen tarkastelu, vaikutukset maakunnallisiin ja valtakunnallisiin maisema-alueisiin ja rakennettuun kulttuuriympäristöön sekä arkeologiseen kulttuuriperintöön)
- Ympäristölliset vaikutukset (vesistön kuormitus, vesihuolto, rantaluonto, Natura- ja muut suojelualueet)
- Sosiaaliset vaikutukset (viihtyisyys)

Osalliset

Keskeisinä osallisina voidaan pitää seuraavia:

- Kunnan asukkaat, maanomistajat ja loma-asukkaat sekä yrittäjät
- Vesilahden kunnanvaltuusto ja -hallitus
- Vesilahden kunnan lautakunnat
- Lupa- ja valvontavirasto
- Sisä-Suomen elinvoimakeskus

- Pirkanmaan liitto
- Pirkanmaan maakuntamuseo
- Länsi- ja Sisä-Suomen Aluehallintovirasto
- Metsähallitus
- Urjalan kunta
- Akaan kaupunki
- Nokian kaupunki
- Sastamalan kaupunki
- Lempäälän kunta
- Pirkkalan kunta
- Pirkanmaan hyvinvointialue PIRHA
- Pelastuslaitos
- Puolustusvoimat
- Fingrid Oyj
- Finavia
- Lempäälän Vesi Oy
- MTK Pirkanmaa
- Metsänhoitoyhdistys
- Luonnonvarakeskus
- Suomen metsäkeskus
- Asukasyhdistykset, kyläyhdistykset
- Pirkanmaan riistanhoitoyhdistys
- Metsästysseurat
- Luonnonsuojelupiiri
- Pirkanmaan lintutieteellinen yhdistys
- Vesilahden yrittäjät ry
- Energiayhtiöt
- Teleliikenneyhtiöt
- Jakokunnat
- Tiekunnat

Lisäksi edellä olevan määrittelyn mukaan osallisiksi voivat itsensä katsoa kaikki, jotka katsovat hankkeella olevan vaikutusta oloihinsa.

Osallistumisen ja vuorovaikutuksen järjestäminen

Vireilletulo sekä osallistumis- ja arviointisuunnitelma (OAS)

Kaavoituksen vireilletulosta kuulutetaan Lempäälän-Vesilahden Sanomissa, kunnan ilmoitustaululla ja verkkosivuilla. Osallistumis- ja arviointisuunnitelma (OAS) on nähtävillä kunnanvirastossa sekä verkkosivuilla nähtävillä asettamisesta alkaen koko suunnittelutyön ajan. Osallisilla on mahdollisuus ilmaista mielipiteensä OAS:sta. Viranomaisilta ja muilta tahoilta pyydetään lausunnot OAS:sta. Saatuihin lausuntoihin ja mielipiteisiin laaditaan vastineet ja palaute huomioidaan kaavaluonnosvaiheessa. OAS:aan voi tutustua koko kaavan laadinnan ajan. Viranomaisneuvottelu järjestetään mahdollisimman aikaisessa vaiheessa.

Luonnosvaihe

Valmisteluvaiheessa laaditaan kaavaluonnos, joka lähtökohdat huomioiden mahdollisimman hyvin vastaa asetettuja tavoitteita. Tarvittaessa järjestetään neuvotteluja eri osapuolten kesken. Tässä vaiheessa tehdään myös tarvittavat selvitykset.

Kunnanhallituksen hyväksymä kaavaluonnos asetetaan nähtäville 30 päivän ajaksi mielipiteiden saamista varten kunnanvirastossa sekä kunnan verkkosivuilla.

Nähtävänä olosta tiedotetaan Lempäälän-Vesilahden Sanomissa, kunnan ilmoitustaululla ja verkkosivuilla. Tarvittaessa pyydetään lausuntoja viranomaisilta ja muilta tahoilta. Osalliset voivat esittää mielipiteensä luonnoksesta sen nähtävilläoloaikana. Lausuntoihin sekä osallisilta saatuihin mielipiteisiin laaditaan vastineet ja palaute huomioidaan kaavaehdotusta laadittaessa.

Ehdotusvaihe

Saadun palautteen jälkeen kaavaluonnokseen tehdään tarvittavat muutokset ja laaditaan kaavaehdotus, jonka kunnanhallitus käsittelee. Tämän jälkeen kaavaehdotus asetetaan julkisesti nähtäville kunnanvirastossa sekä kunnan verkkosivuilla 30 päivän ajaksi. Kaavaehdotuksesta pyydetään lausunnot viranomaisilta ja muilta tahoilta. Kaavaehdotuksen nähtävilläoloaikana kunnan jäsenillä ja osallisilla on oikeus tehdä muistutus kaavaehdotuksesta.

Nähtävilläolosta julkaistaan sanomalehtikuulutus Lempäälän–Vesilahden Sanomissa sekä kunnan ilmoitustaululla ja verkkosivuilla.

Kaavaehdotuksesta jätettyihin muistutuksiin laaditaan vastineet, ja mikäli ne antavat aihetta, kaavaehdotusta tarkistetaan. Muistutuksen tehneille postitetaan kaavoittajan vastine. Viranomaisneuvottelu järjestetään tarvittaessa. Kaavaehdotusta tarkennetaan tarpeen mukaan.

Hyväksyminen

Kunnanvaltuusto päättää kaavan hyväksymisestä. Osallisilla on 30 päivän valitusoikeus kunnanvaltuuston päätöksestä Hämeenlinnan hallinto-oikeuteen.

Muistutuksen tehneitä tiedotetaan hyväksymispäätöksestä. Kaavan saatua lainvoiman se kuulutetaan voimaan.

Aikataulu

Kaavamuutos tulee vireille, ja osallistumis- ja arviointisuunnitelma nähtäville toukokuussa 2025. Tavoitteena on saattaa kaavaehdotus hyväksyttäväksi kesällä 2026. Suunnittelun aikataulu tarkentuu prosessin edetessä.

Yhteystiedot

Kirjalliset mielipiteet/muistutukset/lausunnot osoitetaan:

Kunnanhallitus, Vesilahden kunta, Lindinkuja 1, 37470 Vesilahti

Aineisto nähtävillä: Vesilahden kunta, Lindinkuja 1, 37470 Vesilahti sekä kunnan verkkosivut.

Yhteyshenkilö:

Mikko Latvala, kunnanjohtaja



02.04.2026

13

mikko.latvala@vesilahti.fi

044 431 4340